

CAVALAIRE
— GOLFE DE SAINT-TROPEZ —

Jeu de piste

Voici ton carnet de route,
à toi de jouer !



Bonjour petit matelot !

Nous souhaitons te faire découvrir le monde incroyable des matelots, qui naviguent à travers les mers...

A l'aide de ce carnet de route, tu vas te lancer dans une quête mystérieuse à travers la ville, qui te fera découvrir l'univers marin... En suivant les énigmes, tu seras guidé vers différents points de Cavalaire qui te permettront de trouver des indices. Chaque indice t'indiquera une lettre du code.

L'association de ces lettres t'aidera à reconstituer le code ci-dessous.

Bonne navigation !

Reporte les lettres trouvées à chaque énigme... C'est la cachette du Bonheur...

--	--	--	--	--	--	--	--	--



Enigme n°1

Tu dois te rendre sur le lieu n°1 pour trouver le premier indice et la première lettre du code indispensable pour découvrir le trésor.

Enigme n°1 :

Le lieu n°1 est l'Esplanade avec une statue en mémoire du débarquement.

Trouve son nom et écris-le :



Le Débarquement

Dans la nuit du 14 août 1944, 850 embarcations alliées accostaient sur les plages de Provence pour affronter l'armée allemande. La plage de Cavalaire a été le théâtre de la 1ère vague d'assaut sous les ordres du lieutenant-colonel Bouvet avec en particulier pour mission de détruire les défenses nazies du Cap Nègre. Au total, 880 navires anglo-américains, 34 français et 1370 "péniches" de débarquement furent engagés.

Sur les 260.000 soldats de l'Armée Française Libre ayant répondu à l'appel du 18 juin 1940 du général de Gaulle, seulement 10% sont originaires de l'Hexagone. Les 90% restants sont des soldats originaires d'Afrique du nord, principalement d'Algérie. Une moitié est composée de Français (les Pieds-Noirs) et la seconde, de soldats d'origine maghrébine.

Zoom sur De Lattre de Tassigny

Ce débarquement préparé contre la volonté de Churchill sous la pression des Américains, était dirigé par le Général Alexander Patch avec l'appui de la France libre et le Général De Lattre de Tassigny, d'où le nom de cette Esplanade

Indice n°1

Général ayant lancé un appel à la résistance le 18 juin 1940, je suis :
(Prénom et Nom)

Lettre du code n°1

Je suis la première lettre de l'indice ci-dessus (prénom):

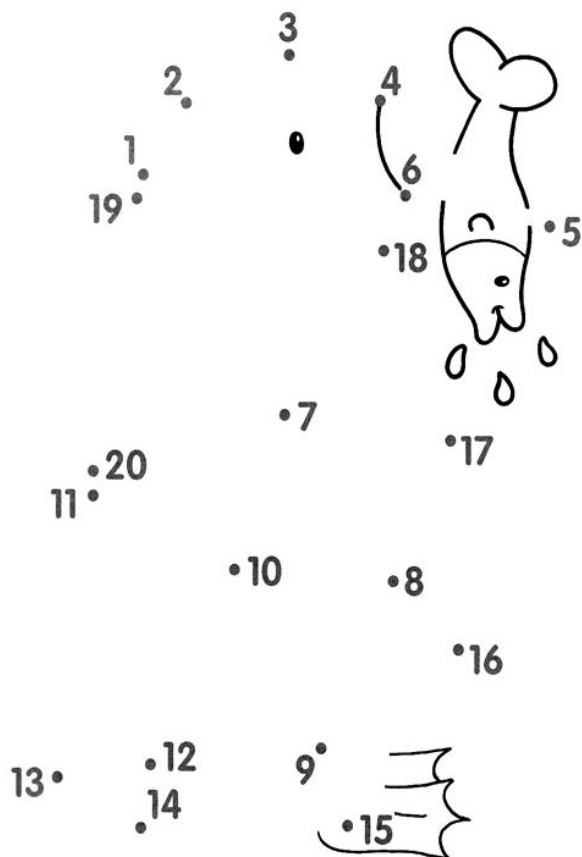


Question complémentaire n°1

En quelle année, la Seconde Guerre Mondiale a-t-elle commencé ?

Petit jeu pour t'amuser...

Relis les points dans l'ordre
croissant pour retrouver ce qui
se cache sous l'eau...



Enigme n°2

Tu dois te rendre sur le lieu n° 2 pour trouver le deuxième indice et la deuxième lettre du code indispensable pour découvrir le trésor.

Enigme n°2 :

Le lieu n°2 est un manège situé près de l'Office de Tourisme. Il tourne, tourne... Regarde bien **en haut de son toit**, un animal y est perché....


Qui suis-je ?

Légende des îles d'Or

Légende rapportée par l'écrivain hyérois Gustave Roux, qui entoure les îles d'Hyères, également surnommées les îles d'Or et autrefois appelées «Stoechades» (les alignées).

Le prince Olbianus avait 4 filles d'une grande beauté, qu'il chérissait. Nageuses exceptionnelles, elles n'hésitaient pas à se risquer loin des côtes. Un jour où elles s'étaient éloignées du rivage, les voiles d'un bateau pirate apparurent à l'horizon. Leur père les supplia de revenir au plus vite sur la rive, mais le navire barbare les rattrapait.

*Le roi, tombant à genoux, implora les dieux d'épargner ses filles du rapt qui les guettait. Le ciel fut ému par sa prière, et, alors que les pirates allaient les empoigner, les princesses sentirent peu à peu leurs membres se figer. Leurs corps se changèrent en pierre ; les **3 sœurs** les plus éloignées formèrent **les îles d'Or** (Porquerolles, Port-Cros et Le Levant), tandis que la plus jeune, tendant désespérément les bras vers son père, devint celle qu'on nomma plus tard **Giens**. Tous s'accordent à dire que les îles ont conservé l'incroyable beauté des princesses...*



Zoom sur le Parc National de Port Cros

Créé en 1963, le Parc national de Port-Cros est le plus ancien parc marin en Europe. Il préserve 1700 ha terrestres, 2900 ha marins, sur le littoral Varois, et les îles d'Hyères.

- **Espaces protégés** : îlots de Bagaud et Gabinière : réserves intégrales. Sanctuaire PELAGOS, pour les mammifères marins en Méditerranée.
- **Flore** : 602 espèces terrestres, 500 espèces d'algues
- **Faune** : 144 espèces d'oiseaux (dont 40 espèces nicheuses), 180 espèces de poissons.

Indice n°2

Quel est le nom de ces manèges à chevaux de bois ?

Lettre du code n°2

Je suis une lettre. Je suis la deuxième lettre de l'indice que tu viens de trouver...




Question complémentaire n°2

Comment s'appelle le grand parc d'attraction qui se trouve à Gassin ?

Petit jeu
pour t'amuser...

Suite logique :

Répète cette suite de 3 images (bateau, baleine, palmiers) jusqu'à retrouver la baleine !



Enigme n°3

Tu dois te rendre sur le lieu n°3 pour trouver le troisième indice et la troisième lettre du code indispensable pour découvrir le trésor.
Pour cela, rends toi dans l'Avenue du Maréchal Lyautey.

Enigme n°3 :

Je suis un bâtiment qui fait partie du patrimoine culturel de la Ville. Le Train des Pignes s'y arrêtait à l'époque.

Qui suis-je ?



La ligne du littoral Varois

La **ligne du littoral varois** est une ancienne ligne de chemin de fer qui reliait Toulon à Saint-Raphaël en suivant la côte du massif des Maures. La ligne, longue de 110 kilomètres, suivait la côte sur la plus grande partie de son parcours.

La Première Guerre mondiale et la crise des années 1930 fragilisèrent l'exploitation, puis la Seconde Guerre mondiale fut fatale. En effet, fortement dégradée par le débarquement du 15 août 1944, la ligne fut officiellement fermée en 1948, après l'incendie inexplicable du dépôt de Fréjus.

Aujourd'hui le Chemin de Provence où passait le train des Pignes, est une voie verte où l'on peut se balader à pied ou en vélo.

Zoom sur la Gare de Cavalaire

La Gare du Train des Pignes de Cavalaire est toujours visible dans le cœur de la ville. Acteur et témoin de l'histoire Cavalairoise, la Gare fait partie du patrimoine de la région.

Une valorisation a été entreprise pour restaurer le bâtiment et le valoriser, avec pour ambition de faire de ce bâtiment un lieu culturel incontournable de Cavalaire.

Indice n°3

C'est l'acronyme des trains qui vont très très vite !

Lettre du code n°3

C'est la dernière lettre de l'indice ci-dessus :



Question complémentaire n°3

Cite deux autres moyens de transport

1 : _____

2 : _____

Petit jeu pour t'amuser...

Mots cachés :

Trouve ces mots
cachés dans la grille

Cavalaire	gare
provence	train
transport	vacances
voyager	wagon

L	U	D	P	F	A	C	W	I	V	K	D	E	A	V
P	R	O	V	E	N	C	E	Q	I	Y	P	J	B	T
T	R	A	N	S	P	O	R	T	U	T	R	A	I	N
V	O	Y	A	G	E	R	L	C	F	V	N	W	R	B
F	P	R	X	O	K	F	E	L	D	G	V	K	V	P
O	Z	M	V	D	M	I	J	S	V	A	K	T	A	I
Q	H	Z	M	J	Z	L	S	E	C	R	B	G	C	D
T	U	A	B	H	T	Z	C	E	N	E	K	P	A	T
Y	E	G	X	T	T	K	Z	S	Q	L	B	Z	N	T
R	E	G	J	F	F	K	W	A	G	O	N	H	C	N
P	J	A	Q	I	X	G	V	F	R	O	O	H	E	J
C	L	B	Q	W	F	I	H	V	X	I	K	D	S	N
W	C	A	V	A	L	A	I	R	E	K	U	Q	U	P
O	A	E	Y	R	E	H	B	S	D	U	A	T	J	J
O	L	P	C	J	S	W	U	T	V	Q	H	P	A	O



Enigme n°4



Tu dois te rendre sur le lieu n°4 pour trouver le quatrième indice et la quatrième lettre du code indispensable pour découvrir le trésor.

Enigme n°4 :

Rends-toi au début du Quai Marc Pajot et cherche la sirène ...

Quel est le nom de cette statue:

La légende des sirènes

Le monde occidental représente la sirène comme une belle femme aux formes généreuses, à la **longue chevelure ondulée et à la longue queue de poisson**.

La légende dit que les sirènes attiraient les marins par leur chant envoûtant pour dévier les navires de leur course et les faire échouer.

L'origine des sirènes se trouve dans les **récits des navigateurs**, qui les confondaient avec des animaux rares, comme les lamantins. Voir une sirène ne présageait d'ailleurs rien de bon ! Cela annonçait une tempête, une mauvaise pêche ou même la mort !



Zoom sur la sirène « Ama » de Cavalaire

Statue de bronze créée par l'artiste « **Amaryllis** » qui représente une sirène dont le message est d'alerter les humains sur la nécessité de protéger les espèces marines. Afin de sensibiliser le monde à ce problème, le mécène M. Thomas Noor a financé cette reproduction et l'a offerte à la Ville de Cavalaire en attendant sa vente dont une partie des **bénéfices sera reversée à une association caritative**.

Indice n°4

Tu te souviens du dessin animé « La petite sirène » ? Mon indice n°4 est le nom de la sirène...

Lettre du code n°4

Je suis la première lettre du mot trouvé ci-dessus.



Question complémentaire n°4

Dessine deux créatures de la mer de ton choix et nomme-les :

1/ _____

2/ _____



Enigme n°5

Tu dois te rendre sur le lieu n°5 pour trouver le cinquième indice et la cinquième lettre du code indispensable pour découvrir le trésor.

Enigme n°5 :

Continue que le quai Marc Pajot et retrouve le lieu qui accueille les bateaux, gère le port :



Les pointus

Les bateaux pirates portent le nom de « Brigantin ». Nombre de bateaux pirates sont célèbres par la notoriété de leur capitaine, mais aussi par leurs haut-faits accomplis et la découverte de leurs épaves des siècles plus tard... Un des bateaux pirates le plus célèbre est le « **Queen Anne's revenge** » qui avait pour Capitaine le cruel « **Barbe Noire** ». Le brigantin était l'un des plus gros navires utilisés par les pirates. Il pouvait embarquer jusqu'à une centaine d'hommes et 12 canons. Pesant 150 tonnes et mesurant 80 pieds de long, il naviguait par tous les temps et était idéal pour les longues traversées. Ses immenses voiles lui assuraient une prise au vent idéale.

Zoom sur « Le Tramontane de Cavalaire »

Tout a commencé par sa construction à Nice, dans les chantiers Parisi, en 1964. Il a été l'outil du patron pêcheur Patas, à Cavalaire, pour la petite pêche à la langouste. Le pointu a le vent en poupe jusqu'en 1990, où le souffle retombe. Plus de pêche, retour au quai. La municipalité rachète alors le pointu en 1992, qu'il faut désormais faire revivre. Une association se crée, les Amis du pointu, et le vaisseau est remis patiemment à neuf, en deux étapes. La *Tramontane* est superbe, tout de blanc aux liserés bleus, offrant sa coque immaculée au soleil reflété dans l'azur de la mer. La voile latine qui lui sert de grément dresse fièrement son tissu rutilant au vent. Une nouvelle vie débute alors pour le pointu qui participe à des régates. Depuis plus d'une dizaine d'années, ce treize mètres construit sans plan, participe aux rassemblements de Voiles latines, cultivant la tradition.



Indice n°5

Je suis le nom du port de Cavalaire :

Lettre du code n°5

Je suis une lettre. Je suis la sixième lettre de l'indice n°5.




Question complémentaire n°5

Comment s'appelle l'association qui va au secours des bateaux en mer ?

Petit jeu pour t'amuser...

Les erreurs : découvre les 7 erreurs qui se sont glissées




Enigme n°6

Tu dois te rendre sur le lieu n°6 pour trouver le sixième indice et la sixième lettre du code indispensable pour découvrir le trésor.



Enigme n°6 :

Dirige-toi maintenant tout au bout où se trouve une structure haute qui fait un rayon lumineux rouge la nuit... Qui suis-je ?



Les instruments des grands navigateurs : La Boussole

Une boussole fournit une direction de référence connue qui aide à la navigation. Les points cardinaux sont (dans le sens des aiguilles d'une montre) : **Nord, Est, Sud, et Ouest**. Une boussole peut être utilisée conjointement à une horloge pour fournir une estimation de sa navigation.

Le terme boussole s'emploie principalement en navigation terrestre. En navigation maritime et aérienne, équipée d'une ligne de foi (repère parallèle à l'axe du navire ou de l'aéronef, gravé sur l'instrument et donnant la direction suivie), elle est alors appelée compas.

Zoom sur Les Phares Maritimes de Cavalaire

Un **phare** est un système de signalisation employé dans le domaine maritime, constitué d'un puissant système d'éclairage placé généralement en haut d'une tour. Ces phares maritimes sont généralement placés près de la côte. Ils permettaient aux navires de repérer la position des zones dangereuses se trouvant près des côtes, ainsi que les ports maritimes. Ils sont dorénavant moins utiles grâce aux moyens électroniques de géo-localisation. Ainsi, il n'y a plus que **1 500 phares maritimes** encore en service dans le monde. Les phares de Cavalaire signalent l'entrée du port aux plaisanciers.

Indice n°6

Mon sixième indice désigne le cap en face de toi :

Lettre du code n°6

Je suis la deuxième lettre de l'indice ci-dessus:



Question complémentaire n°6

Cite les 3 autres caps du Golfe de Saint-Tropez:

Petit jeu pour
t'amuser...

Coloriage



Enigme n°7

Tu dois te rendre sur le lieu n°7 pour trouver le septième indice et la septième lettre du code indispensable pour découvrir le trésor.

Enigme n°7 :

Le lieu n°7 se trouve au début du quai Marc Pajot où tu étais peu de temps avant... Il s'agit d'un étal couvert, où tous les matins les pêcheurs vendent leurs marchandises...

Alimentation des matelots : La salaison

Les matelots parcouraient de longues distances en mer sans toucher terre. C'est pourquoi, ils avaient besoin d'emporter dans les cales des bateaux diverses denrées alimentaires qui allaient les nourrir pendant plusieurs semaines. Pour conserver les **vian­des et poissons intacts**, ils utilisaient la **salaison**. La salaison consiste simplement à **conserver les aliments dans du sel**.

Zoom sur une spécialité provençale La soupe de Poissons

- Epluche avec ton papa ou ta maman les carottes, les oignons et le poireau et coupe-les en petits morceaux.
- Fais fondre un cube de bouillon de volaille dans 1 demi-litre d'eau chaude.
- Fais revenir les légumes dans l'huile à feu doux pendant 5 minutes.
- Ajoute le bouillon, puis le laurier, puis baisse le feu.
- Ajoute les poissons coupés en petits morceaux, le paprika, et laisse cuire tout doux pendant 20 minutes.
- Sers la soupe dans des assiettes ou des bols.
- Une fois la soupe refroidie, tu peux y mélanger une petite cuillerée de crème.



Ingrédients pour 4 personnes :

- 800 g de saumon et cabillaud
- 2 carottes
- 1 petit poireau
- 2 oignons
- 1 c. à soupe d'huile
- 1 feuille de laurier
- 1 c. à soupe de paprika
- crème fraîche
- 1 cube de bouillon de volaille
- Sel & poivre.

Indice n°7

Quel est le deuxième poisson accompagnant le saumon dans la recette de soupe de poisson ?

Lettre du code n°7

Je suis une lettre. Je suis la quatrième lettre :

Question complémentaire n°7

Cite différentes techniques pour pêcher :

Petit jeu pour t'amuser...

Rébus



Réponse : Ne remet pas à demain ce que tu peux faire aujourd'hui !



Enigme n°8 :

Tu dois te rendre sur le lieu n°8 pour trouver le huitième indice et la huitième lettre du code indispensable pour découvrir le trésor.

Enigme n°8 :

Le lieu n°8 est un lieu où l'on pratique un sport traditionnel du sud... Attention, il y en a plusieurs à Cavalaire. Celui-ci est proche d'un restaurant appelé le « Pizzaïole ». Comment s'appelle ce terrain de jeu ?

Les cartes de Navigation

La constitution de **cartes marines** a surtout commencé à compter du XIV^{ème} siècle lors de l'expansion des grandes nations européennes à l'origine des Grandes découvertes. Elles furent surtout le fruit du Portugal, de l'Espagne et des Pays-Bas, pays d'où partaient les bateaux des explorateurs et aventuriers. La réalisation de ces cartes était donc **l'une des missions essentielles des explorateurs de l'époque**, Vasco de Gama, Magellan, Christophe Colomb. Les états conservaient ces données comme leurs plus précieux trésors... C'est au XVII^{ème} siècle, avec l'apparition d'instruments de mesure performants, que vont apparaître les premières cartes précises des côtes.

Zoom sur Pierre Foncin

Né en 1841 à Limoges, Pierre Foncin est un géographe et auteur français célèbre. Il écrit en 1910 « Les Maures et l'Estérel ». Il fit construire en 1896 le « Casteù doù Souléu » à l'entrée Est de Cavalaire.

Ce domaine de 15 ha est communément nommé le « **Domaine Foncin** » ou « **Maison Blanche** » par les Cavalairois. Monsieur Foncin fut un des premiers « hiverneurs » de Cavalaire, c'est-à-dire qu'il venait quand le climat était doux et tempéré. C'est dans sa belle bâtisse qu'il passa des mois à étudier les courants marins et les cartes marines de la région.

Le domaine appartient aujourd'hui au **Conservatoire du Littoral**.



Indice n°8

Je suis l'homme qui a fait construire le Domaine Foncin en 1896, qui appartient maintenant au Conservatoire du Littoral. Qui suis-je ?

Lettre du code n°8

Je suis la quatrième lettre du prénom de l'indice n°8 :

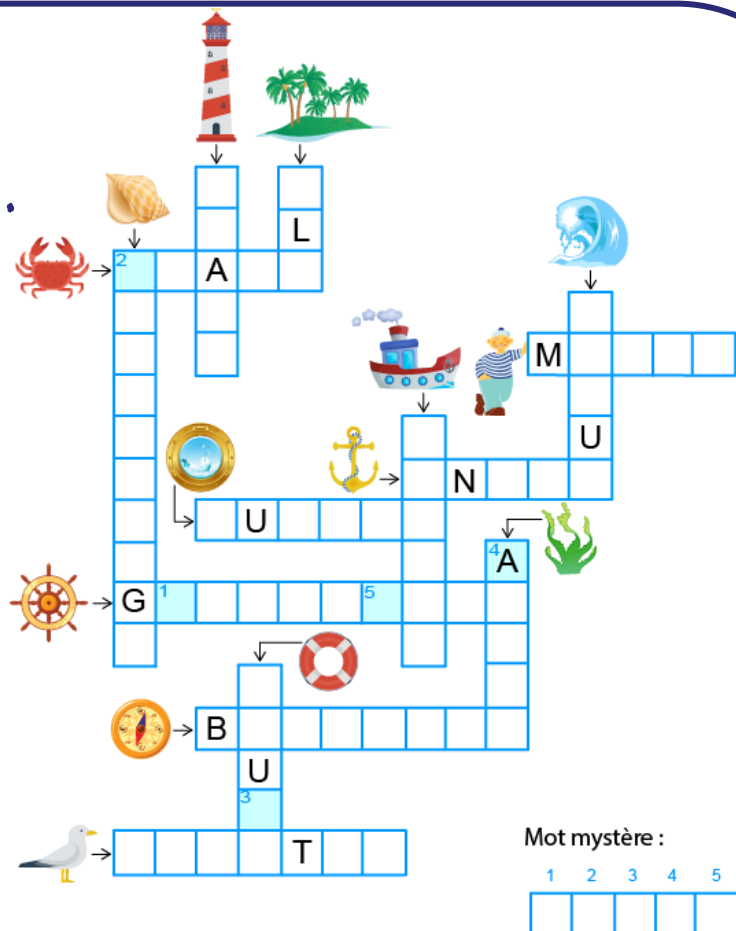


Question complémentaire n°8

Plus à l'Est, en direction du Lavandou, quel autre site protégé appartenant au Conservatoire du Littoral propose des visites guidées de ses célèbres jardins ?

Petit jeu
pour t'amuser...

Mots fléchés



Enigme n°9 :

Tu dois te rendre sur le lieu n°9 pour trouver le neuvième indice et la neuvième lettre du code indispensable pour découvrir le trésor.

Enigme n°9 :

Le lieu n°9 est un lieu incontournable des villes touristiques. On s'y rend quand on a besoin d'informations ou pour aller au cinéma.... Le bâtiment est constitué d'escaliers sur 2 de ces côtés, et il est possible de monter sur le toit...

Qui suis-je ?

Trésors cachés : L'exploration sous-marine



Les voyages sur l'eau n'étaient pas des plus sûrs à cause des tempêtes mais aussi à cause des attaques des bateaux pirates ! Durant toutes ces années d'explorations, de nombreux bateaux ont coulé avec, à leur bord, **des cargaisons d'or, d'argent et de bijoux**. Le but des premières explorations sous-marines étaient donc de retrouver ces trésors engloutis d'une valeur inestimable...

Cavalaire, la baie aux 12 épaves

La Baie de Cavalaire recèle encore de nombreux trésors. Entre les **épaves**, les **spots renommés** à toutes les profondeurs et un environnement préservé avec une grande diversité d'espèces marines, qu'elles soient animales ou végétales, Cavalaire est le cadre idéal pour s'adonner à la plongée sous-marine. C'est le **deuxième site de plongée en France** après Marseille ! Cavalaire est nommée la « **Baie aux 12 épaves** ». L'épave Le « Ramon Membru » date de 1873 et repose par **22 m de profondeur**, juste à la sortie du port de Cavalaire. Cette épave ne doit son relatif bon état de conservation qu'à la forte présence de posidonies (une herbe sous-marine). L'embarcation aurait coulé à la suite d'une explosion en 1921. Elle fut découverte **en 1992** et fait aujourd'hui le bonheur des plongeurs.

Indice n°9

Je suis une pièce de toile, dont la taille peut varier de quelques mètres carrés à plusieurs centaines de mètres carrés, qui, grâce à l'action du vent, sert à faire avancer une embarcation. Que suis-je ?

Lettre du code n°9

Je suis la dernière lettre de l'indice n°9 :



Question complémentaire n°9

Comment s'appelle la pièce qui pivote pour diriger le bateau ? (Petits indices : cette pièce est plate, mobile, verticale et immergée...)

Petit jeu pour t'amuser...

Aide le poisson à retrouver
son chemin...



Petits jeux en plus...

En mettant dans l'ordre les lettres de la plus petite à la plus grande, tu découvriras le nom de ce mammifère marin.

Réponse : un

U

R



Q

O

E

			1
	3	4	
	2	1	
3			

2		1	
	3		
		4	
	2		1

	3		2
2			
			4
4		1	

1			3
		1	
	2		
4			2

+ DIFFICILE ...

3		2	
			3
4			
	1		

		2	
			3
4			
	1		2

4			
	3		
	1	2	
			1

		3	
			2
4			
	1		3



Réponses

Voici les réponses à toutes les énigmes... Ne triche pas ! C'est à la fin de ta quête que tu peux y jeter un coup d'œil !

ENIGME 1	<u>Lieu</u> <u>Indice</u> <u>Lettre</u> <u>Question complémentaire</u>	Esplanade de Lattre de Tassigny Charles de Gaulle C 1939
ENIGME 2	<u>Lieu</u> <u>Indice</u> <u>Lettre</u> <u>Question complémentaire</u>	Manège Carrousel A Azur Park
ENIGME 3	<u>Lieu</u> <u>Indice</u> <u>Lettre</u> <u>Question complémentaire</u>	Ancienne Gare du train des Pignes TGV V Bus, Bateau, voiture, avion, vélo...
ENIGME 4	<u>Lieu</u> <u>Indice</u> <u>Lettre</u>	Statue Ama Ariel A
ENIGME 5	<u>Lieu</u> <u>Indice</u> <u>Lettre</u> <u>Question complémentaire</u>	La capitainerie Héracléa L La SNSM
ENIGME 6	<u>Lieu</u> <u>Indice</u> <u>Lettre</u> <u>Question complémentaire</u>	Le phare Cap Lardier A Cap Taillat, Camarat, et de St-Tropez
ENIGME 7	<u>Lieu</u> <u>Indice</u> <u>Lettre</u> <u>Question complémentaire</u>	Marché aux poissons Cabillaud I Harpon, Filet, Canne à pêche...
ENIGME 8	<u>Lieu</u> drome <u>Indice</u> <u>Lettre</u> <u>Question complémentaire</u>	Terrain de pétanque ou boulo- Pierre Foncin R Les jardins du Rayol
ENIGME 9	<u>Lieu</u> <u>Indice</u> <u>Lettre</u> <u>Question complémentaire</u>	Toit de l'Office de Tourisme Voile E Le gouvernail ou « safran »



C A V A L A I R E



Office de Tourisme
Maison de la Mer
Tel: 04 94 01 92 10

